





Rappel des règles de balisage :

-  BONNE DIRECTION
-  TOURNER À DROITE
-  TOURNER À GAUCHE
-  MAUVAISE DIRECTION

Quelque soit la couleur du balisage ou son support, les mêmes règles s'appliquent.

Pour bien randonner, nous vous invitons à :

- Respecter les espaces protégés
- Rester sur les sentiers
- Ne pas jeter vos déchets
- Être discrets
- Ne pas faire de feu

RANDONNÉES
Au fil de l'Yon

Sentier du Peuplier blanc

LE TABLIER

Chemin de bocage et le long de l'Yon.

À voir sur le parcours

- 1 - Ancienne filature
- 2 - Marmites de géants
- 3 - Ruines du Moulin de Borget



LONGUEUR
4 KM



MARCHE
1H



VTT
0H30



BALISAGE

(PARCOURS DIFFICILE)

Venez nous voir !

Ry Office
de Tourisme
La Roche-sur-Yon Agglomération

7 Place du Marché
(Quartier des Halles)
85000 La Roche-sur-Yon

+33 (0)2 51 36 00 85
tourisme@larochesuryon.fr



www.ot-roche-sur-yon.fr



Offices de
Tourisme
de France

Ry Office
de Tourisme
La Roche-sur-Yon Agglomération



D **Départ : Parking de Piquet**

1 **Ancienne filature de Piquet :** Remarquez l'orme liège et au pied de son tronc, le déversoir de l'eau qui actionnait une puissante roue à aubes. Des pierres de taille en granit tapissent le fond des bords

2 **Marmites de géants :** Piquet est l'un des sites les plus pittoresques de la Vallée de l'Yon. La curiosité des gros rochers granitiques au milieu de la rivière laisse cours à de nombreuses légendes, liées notamment aux aventures dans la région de Gargantua, le célèbre géant inventé par Rabelais. Leur nom vient de leur cavité lisse, fruit de l'érosion de la roche par le courant important en hiver.

3 **Ruines du Moulin de Borget :** Moulin à eau appelé parfois Moulin de l'Aubonnière, il constitue l'un des derniers témoins de l'activité économique caractéristique de cette partie de la vallée de l'Yon.

